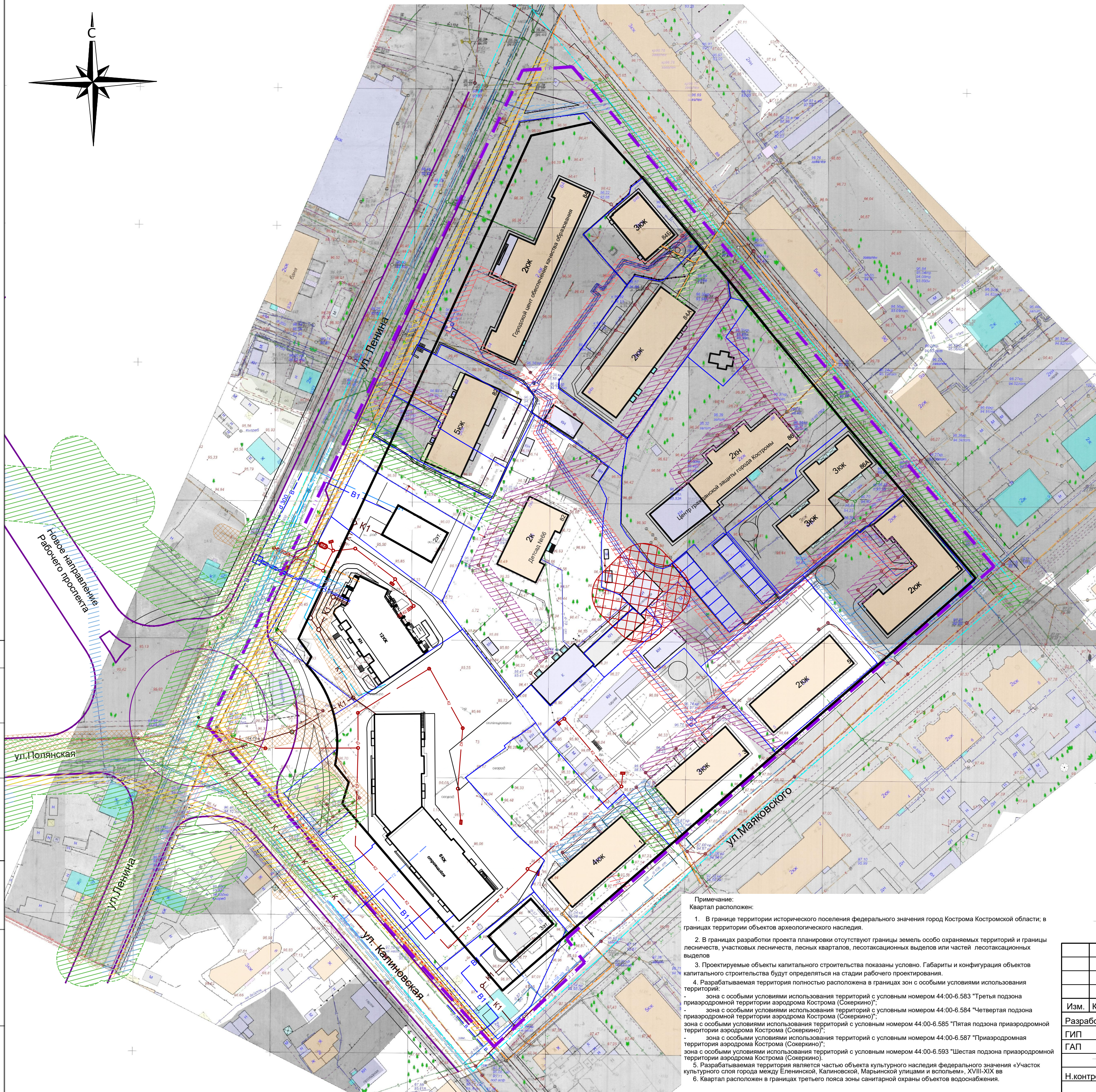










Схема границ зон с особыми условиями использования территорий



Условные обозначения

- | | |
|---|---|
|  | Граница разработки проекта планировки территории |
|  | Граница кадастрового квартала |
|  | Граница существующего земельного участка зарегистрированного в ЕГРН |
|  | Устанавливаемые красные линии |
|  | Здания и сооружения |

Границы охранных зон инженерных сетей

- | | |
|---|---|
|  | Охранная зона сетей канализации |
|  | Охранная зона сетей водопровода |
|  | Охранная зона сетей газопровода |
|  | Охранная зона тепловых сетей |
|  | Охранная зона линии связи |
|  | Зона охраняемого объекта коммунального обслуживания |

Примечание:
Квартал расположен:





1. В границе территории исторического поселения федерального значения город Кострома Костромской области, в границах территории объектов археологического наследия.
2. В границах разработки проекта планировки отсутствуют границы земель особо охраняемых территорий и границы лесных, лесостепных, лесных кварталов, лесостепационных выделов или частей лесостепационных выделов
3. Проектируемые объекты капитального строительства показаны условно. Габариты и конфигурация объектов капитального строительства будут определяться на стадии рабочего проектирования.
4. Разрабатываемая территория полностью расположена в границах зон с особыми условиями использования территорий:

- зона с особыми условиями использования территорий с условным номером 44:00-6.583 "Третья подзона приаэродромной территории аэродрома Кострома (Сокерино)";
- зона с особыми условиями использования территорий с условным номером 44:00-6.584 "Четвертая подзона приаэродромной территории аэродрома Кострома (Сокерино)";
- зона с особыми условиями использования территорий с условным номером 44:00-6.585 "Пятая подзона приаэродромной территории аэродрома Кострома (Сокерино)";
- зона с особыми условиями использования территорий с условным номером 44:00-6.587 "Приаэродромная территория аэродрома Кострома (Сокерино)";
- зона с особыми условиями использования территорий с условным номером 44:00-6.593 "Шестая подзона приаэродромной территории аэродрома Кострома (Сокерино)".

5. Разрабатываемая территория является частью объекта культурного наследия федерального значения «Участок купеческого квартала между улицами Зининской, Калининской, Марининской улицами и восточнее», XVII-XIX вв. 6. Квартал расположен в границах третьего пояса зоны санитарной охраны объектов водоснабжения.

Том 1. Часть 2.2

Проект планировки территории, ограниченной улицами Ленина,
Калиновской, Маяковского

							Том 1. Часть 2.2		
							Проект планировки территории, ограниченной улицами Ленина, Калиновской, Маяковского		
Изм.	Кол.уч.	Лист	№ док.	Подпись	Дата				
Разработал		Смирнова				Материалы по обоснованию проекта межевания территории	Стадия	Лист	Листов
ГИП		Иванов					ПП	5	
ГАП		Пехтерева							
	+								
Н.контроль		Вагина				Схема границ зон с особыми условиями использования территорий	ООО "ПЕРСПЕКТИВА" г. Кострома Свидетельство СРО № П-021-28082009		

	Материалы по обоснованию проекта межевания территории
--	--

Стадия	Лист	Листов
ПП	5	

	Схема границ зон с особыми условиями использования территорий
--	---

ООО "ПЕРСПЕКТИВА" г. Кострома
Свидетельство СРО
№ П-021-28082009